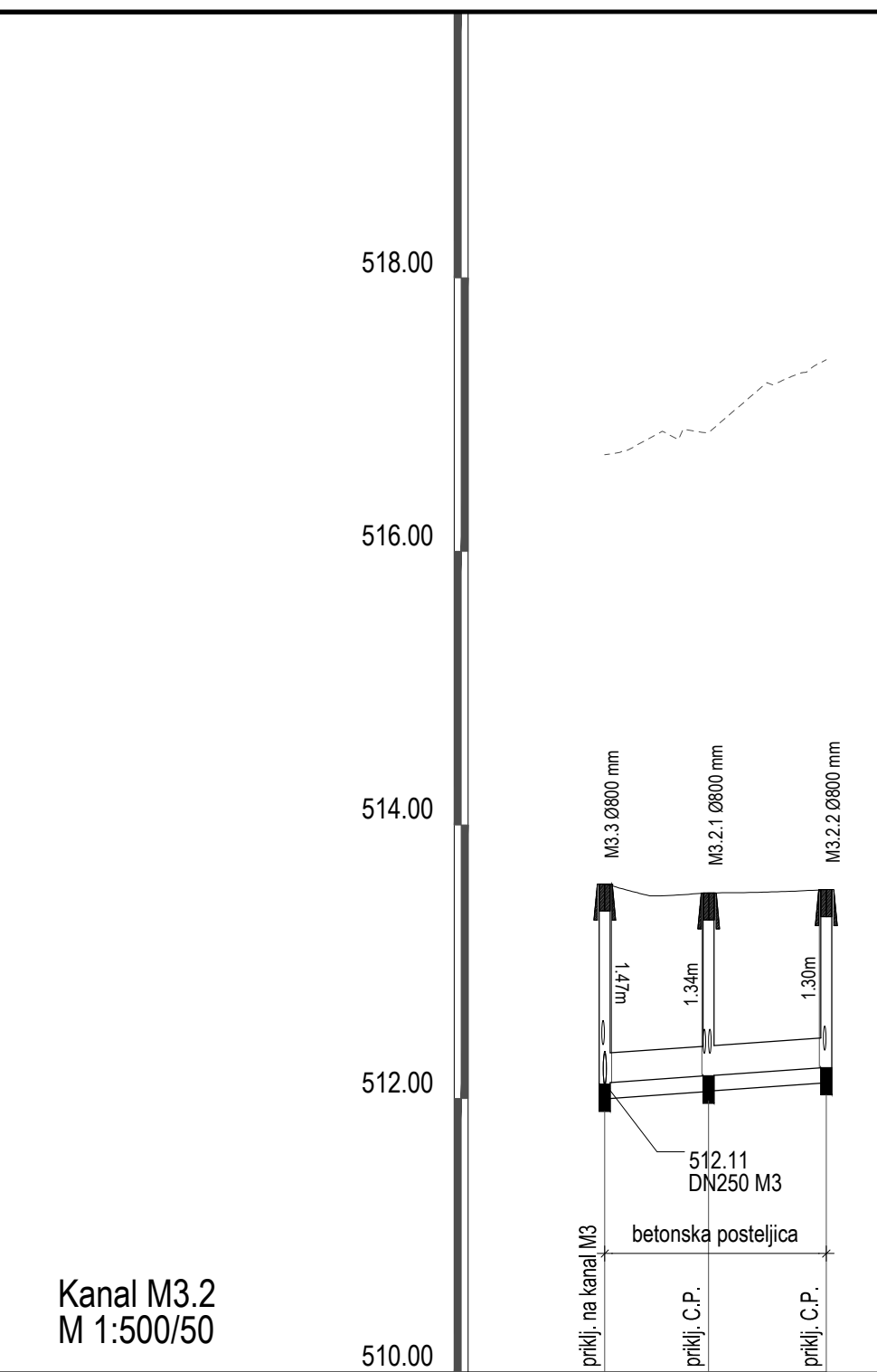
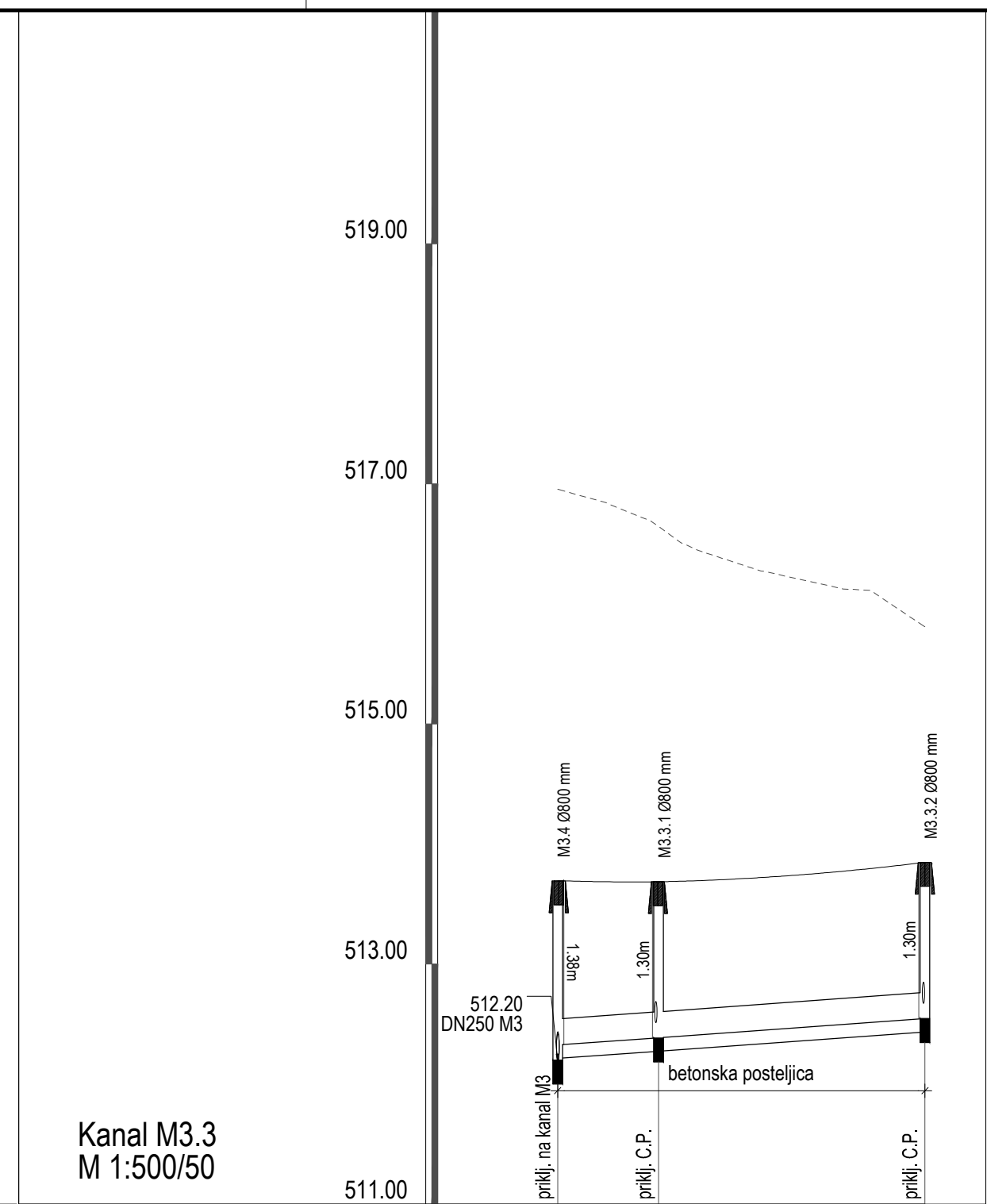


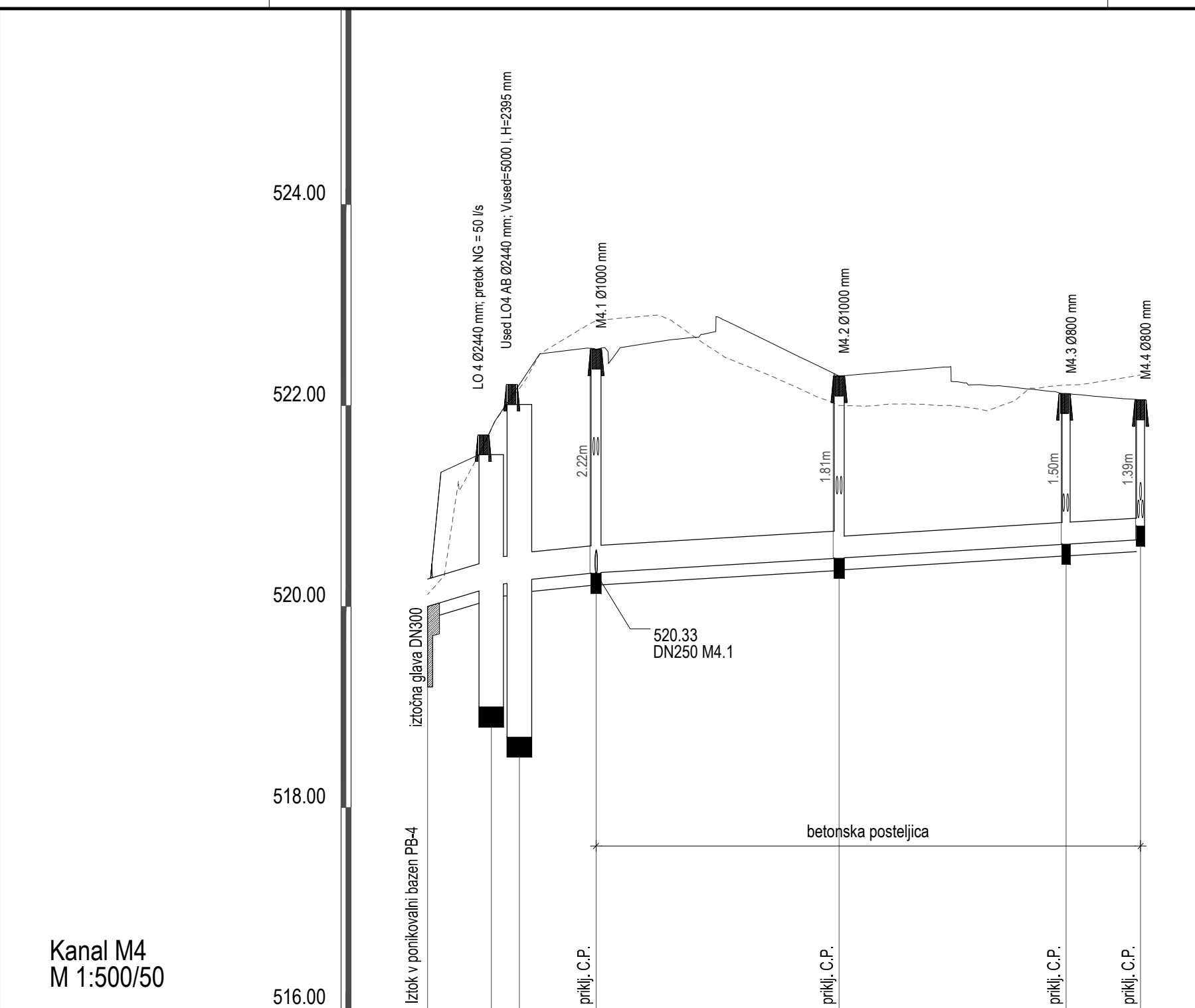
P: OBVOZNA HRPELEPEP_113-18E-PROJEKT_113-18E-APRIL 2020_35KANALIZACIJA ZA METEORNO VODOTIHOVNI DELIG RISBE14-19_PZI-INK-IRPELE- VZD-500_50_VERLOJWG



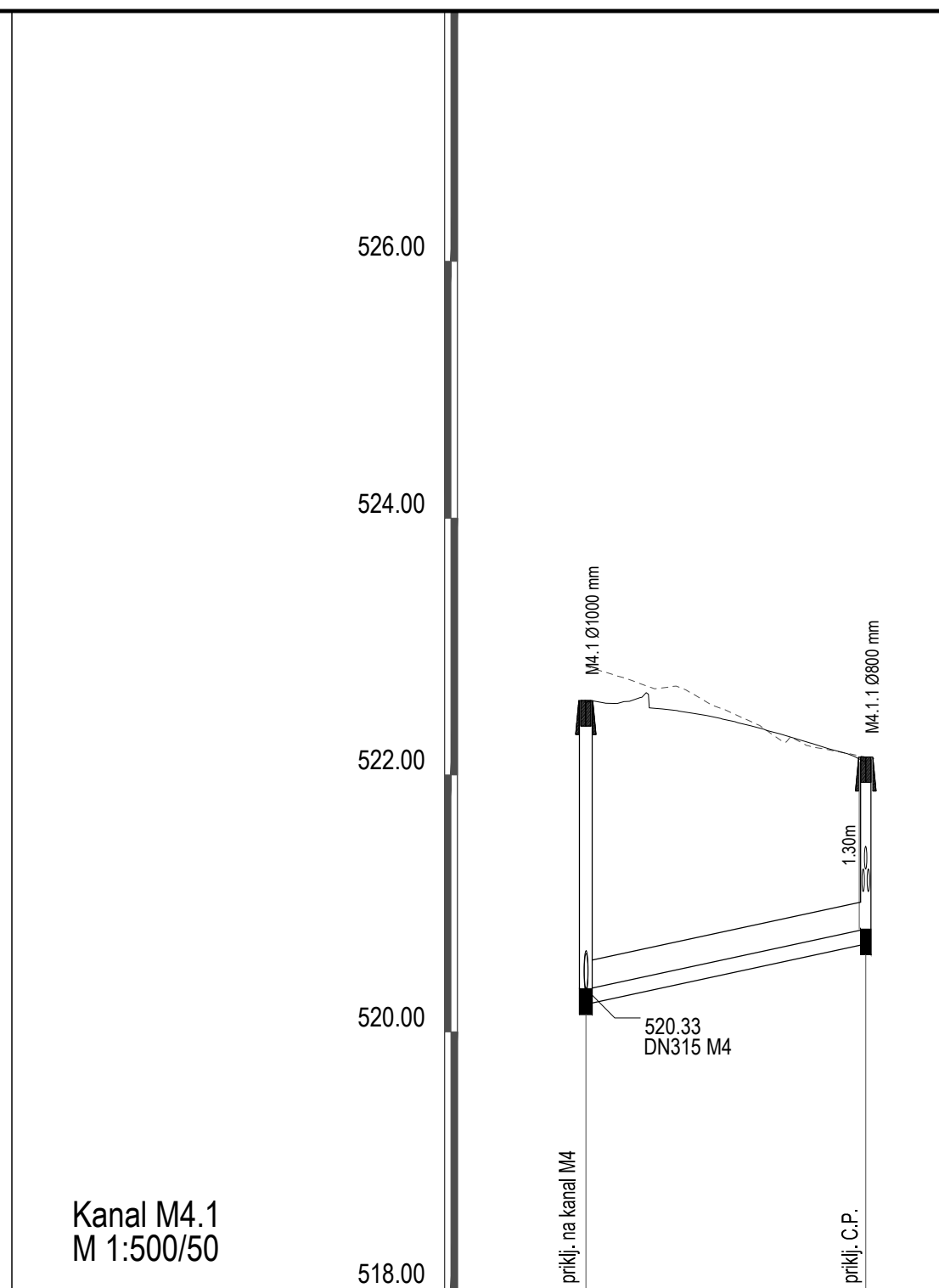
Kanal M3.2 M 1:500/50			
OZNAKA	M3.3 - M3	M3.2.1	M3.2.2
STACIONAŽA [m]	0.00	7.60	16.20
KOTA POKROVA	513.58	513.50	513.53
KOTA IZTOKA, VTOKA	512.11	512.17	512.23
GLOBINA IZKOPA [m]	4.71	4.82	4.81
PADEC [%]		7	7
DOLŽINA [m]		7.60	8.60
CEV, PROFIL, DOLŽINA	DN250, L=16.20 m		



Kanal M3.3 M 1:500/50			
OZNAKA	M3.4 - M3	M3.3.1	M3.3.2
STACIONAŽA [m]	0.00	8.40	30.60
KOTA POKROVA	513.70	513.68	513.85
KOTA IZTOKA, VTOKA	512.20	512.33	512.55
GLOBINA IZKOPA [m]	4.87	4.74	4.37
PADEC [%]		7	7
DOLŽINA [m]		8.40	22.20
CEV, PROFIL, DOLŽINA	DN250, L=30.60 m		



Kanal M4 M 1:500/50						
OZNAKA	Iztok	LO 4	Used LO 4	M4.1	M4.2	M4.3
STACIONAŽA [m]	0.00	6.33	9.13	16.77	40.97	63.57
KOTA POKROVA	519.21	521.76	522.17	522.56	522.29	522.12
KOTA IZTOKA, VTOKA	520.00	520.19	520.24	520.26	520.48	520.62
GLOBINA IZKOPA [m]	-0.67	1.69	2.06	2.03	2.63	1.70
PADEC [%]		30	10	10	6	6
DOLŽINA [m]		6.33	2.80	7.64	24.20	22.60
CEV, PROFIL, DOLŽINA	DN315, L=40.97 m			DN250, L=30.00 m		



Kanal M4.1 M 1:500/50		
OZNAKA	M4.1 - M4	M4.1.1
STACIONAŽA [m]	0.00	21.80
KOTA POKROVA	522.56	522.10
KOTA IZTOKA, VTOKA	520.33	520.80
GLOBINA IZKOPA [m]	2.63	1.46
PADEC [%]		22
DOLŽINA [m]		21.80
CEV, PROFIL, DOLŽINA	DN250, L=21.80 m	

Vzdolžni profili kanalizacije Kanali M3.2, M3.3, M4 in M4.1 M 1:500/50

PROJEKTANT: Dejan REP, univ. dipl. inž. grad.		INVESTITOR: REPUBLIKA SLOVENIJA MINISTRSTVO ZA INFRASTRUKTURO DIREKCIJA REPUBLIKE SLOVENIJE ZA INFRASTRUKTURO	
PODJEVAJALEC: Metka JEREB, univ. dipl. inž. grad.		NAZIV PROJEKTA: VZHODNA OBVOZNICA HRPELEJ IN KOZINE NA GLAVNI CESTI G1-7/0354 OBROV-KOZINA od km 12+620 do km 14+440	
ODGOVORNI PROJEKTANT: Mojca BIRSA, univ. dipl. inž. vki.		NAZIV NAČRTA: KANALIZACIJA ZA METEORNO VODO	
PROJEKTANT SODELAVEC:		OPIS RISBE: Vzdolžni profili kanalizacije Kanali M3.2, M3.3, M4 in M4.1	
ŠT. ODSEKA: 0354		MERILO: 1:500/50	
ARHIVSKA ŠT.: 0025.00		ŠT. PROJEKTA: 113-18E/3-5	
FAZA/OBJEKT: 004/2261		VRSTA NAČRTA: 3/5 Načrti gradbenih konstrukcij in drugi gradbeni načrti	
ŠIFRA RISBE: G.350		ŠIFRA CC: CC-SI 22231	
PROSTOR ZA ČRTNO KODO:		VRSTA PROJEKTA: PZI	
ŠT. PRILoge: 18		DATUM PROJEKTA: april 2020	
AVTOR RISBE: GINEX International d.o.o.		DATUM RISBE: april 2020	
IDENT. ŠT. RISBE: 113-18E/3-5/18			

Vse pravice pridržane. Projektna dokumentacija je last podjetja GINEX International d.o.o., ki je tudi nosilec avtorskih pravic. Brez pome obitve ni dovoljena uporaba ali razmnoževanje dokumentacije ni v delni ni v kakršni koli drugi obliki.