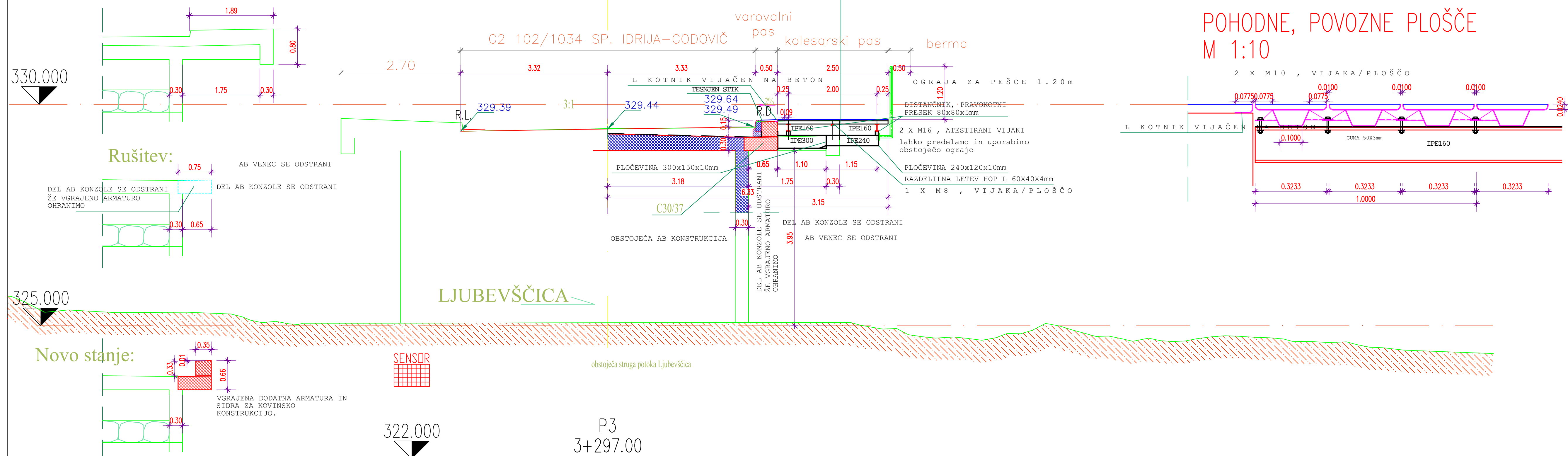


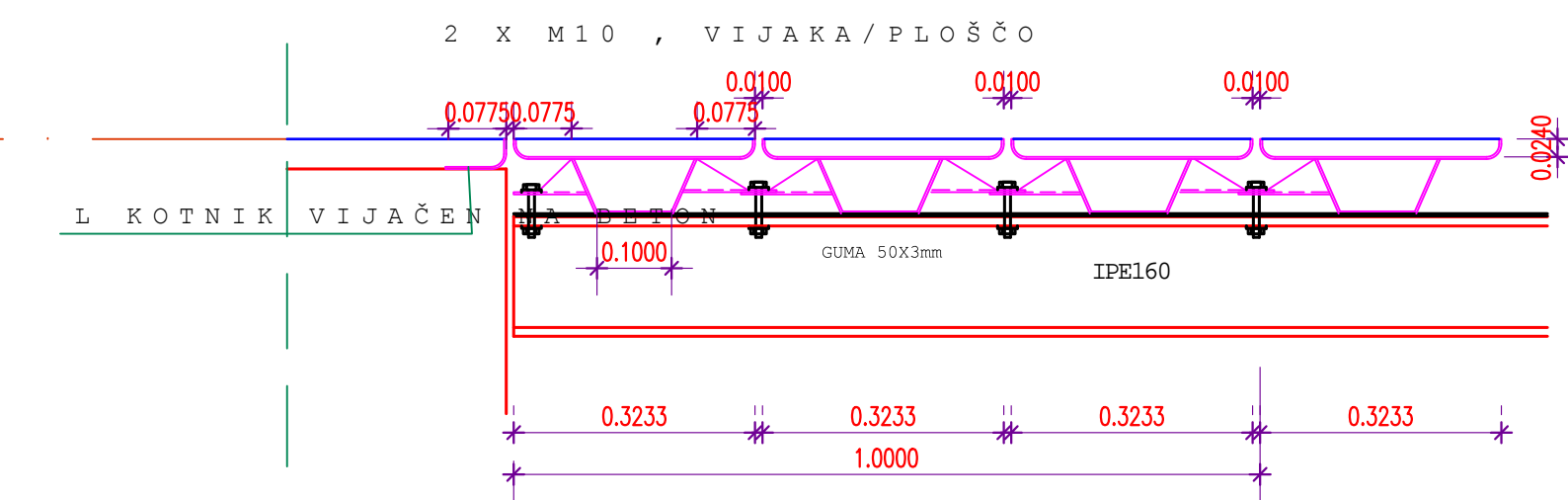
# Kolesarski most čez potok LJUBEVŠČICA v IDRJI: Prečni prerez: P3

v km 3.2 + 97.00

Prečni perez obstoječe stanje:



POHODNE, POVOZNE PLOŠČE  
M 1:10



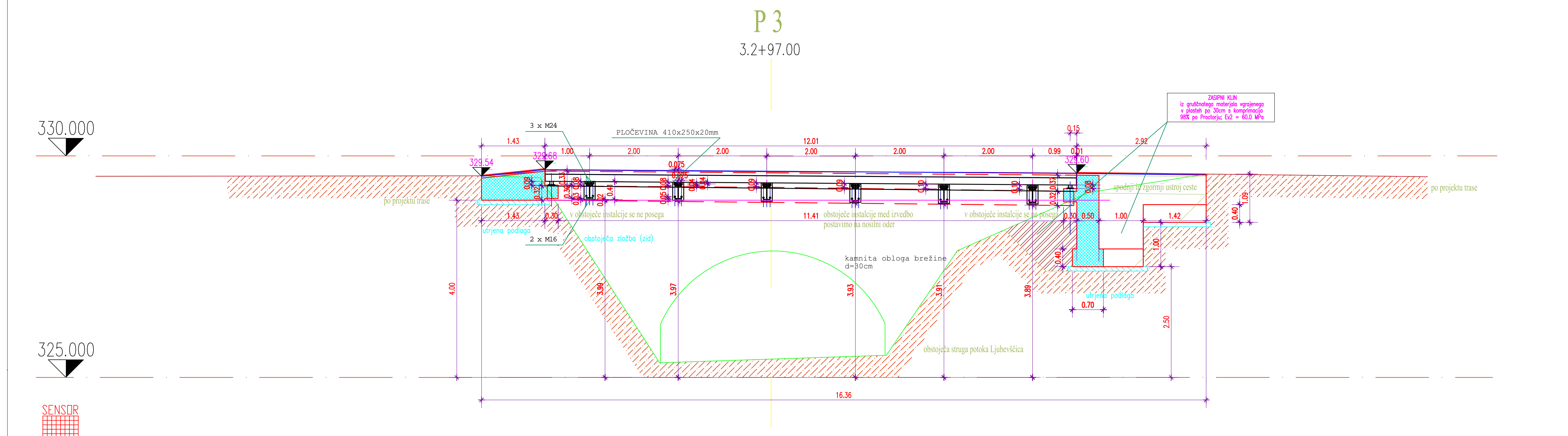
UREDITEV GLAVNE KOLESARSKÉ POVEZAVE G2 KALCE MODREJ ODSEK KRIŽIŠČE BELA - IDRJA  
NAČRT GRAD. KONSTRUKCIJ  
KOLESARSKI MOST IN KAMNITA ZLOŽBA

PREČNI PREREZ:  
KOLESARSKI MOST v P3  
v km 3.2 + 97.00  
M 1:50, 1:10

sprememba: opis spremembe:	datum:	podpis:
projektant:	ime in priimek:	IZS:
<b>STOLP</b>	OVP: ROMAN ANZELJAC u.d.i.g.	G-0676
STOLP d.o.o. Prvomajska 37, NOVA GORICA tel. +386 (04) 529055 E-mail: BOJAN.stojan@t-2.net	OP: LOJK BOJAN u.d.i.g.	G-1426
investitor:	objekt:	del objekta:
OBČINA IDRJA Mestni Trg 1 5280 IDRJA	UREDITEV GLAVNE KOLESARSKÉ POVEZAVE G2 KALCE - MODREJ ODSEK KRIŽIŠČE BELA - IDRJA	NAČRT GRADBENIH KONSTRUKCIJ KOLESARSKI MOST IN KAMNITA ZLOŽBA
št. proj.: 532/16	št. načrta: 09/16-07	šifra CC:
faza: PZI	merilo: 1:50	datum: oktober 2016
opis risbe: PREČNI REREZ:	del risbe:	KOLESARSKI MOST v km 3.2 + 97.00
št. odseka: arhivska št.:	faza/objekt:	šifra risbe:
1034	002.2160	G.240
št. priloge: 08/18	avtor risbe: STOLP d.o.o. načrtovanje svetovanje	ident.št. risbe: 09/16-07/8

# Kolesarski most čez potok LJUBEVŠČICA v IDRJI: Vzdolžni prerez:

v km 3.2 + 97.00



UREDITEV GLAVNE KOLESARSKÉ POVEZAVE G2 KALCE MODREJ ODSEK KRIŽIŠČE BELA - IDRJA  
NAČRT GRAD. KONSTRUKCIJ  
KOLESARSKI MOST IN KAMNITA ZLOŽBA

VZDOLŽNI PREREZ:  
KOLESARSKI MOST v P3  
v km 3.2 + 97.00  
M 1:50,

sprememba: opis spremembe:	datum:	podpis:
projektant:	ime in priimek:	IZS:
<b>STOLP</b>	OVP: ROMAN ANZELJAC u.d.i.g.	G-0676
STOLP d.o.o. Prvomajska 37, NOVA GORICA tel. +386 (04) 529055 E-mail: BOJAN.stojan@t-2.net	OP: LOJK BOJAN u.d.i.g.	G-1426
investitor:	objekt:	del objekta:
OBČINA IDRJA Mestni Trg 1 5280 IDRJA	UREDITEV GLAVNE KOLESARSKÉ POVEZAVE G2 KALCE - MODREJ ODSEK KRIŽIŠČE BELA - IDRJA	NAČRT GRADBENIH KONSTRUKCIJ KOLESARSKI MOST IN KAMNITA ZLOŽBA
št. proj.: 532/16	št. načrta: 09/16-07	šifra CC:
faza: PZI	merilo: 1:50	datum: oktober 2016
opis risbe: VZDOLŽNI REREZ:	del risbe:	KOLESARSKI MOST v km 3.2 + 97.00
št. odseka: arhivska št.:	faza/objekt:	šifra risbe:
1034	002.2160	G.250
št. priloge: 09/18	avtor risbe: STOLP d.o.o. načrtovanje svetovanje	ident.št. risbe: 09/16-07/9

111\*59.4=0.66 m2

111\*59.4=0.66 m2